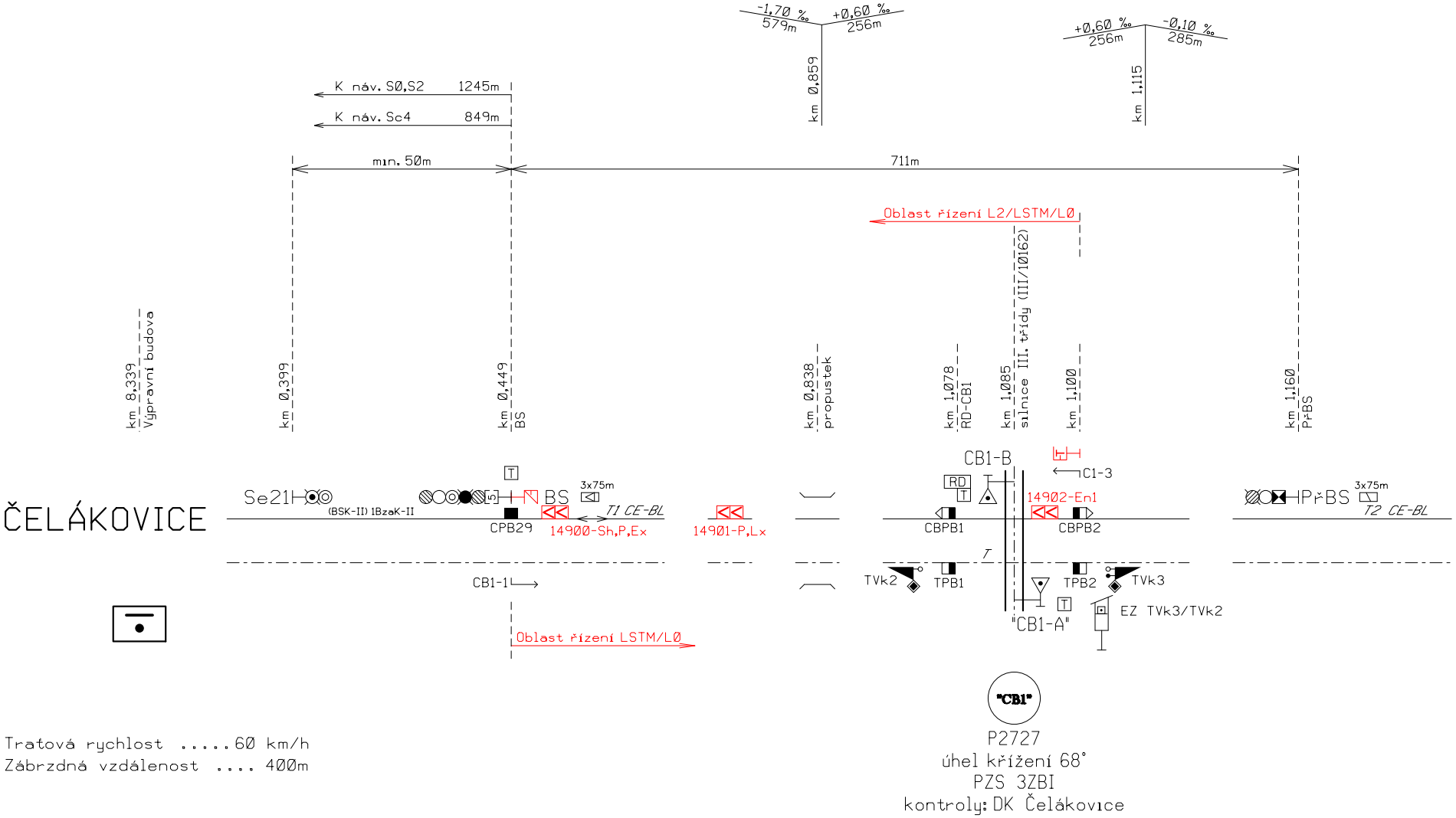
-1,70 ‰
579m
+0,60 ‰
256m
km 0,859
+0,60 ‰
256m
-0,10 ‰
285m
km 1,115
K náv. S0,S2 1245m
K náv. Sc4 849m
min. 50m
711m
Oblast řízení L2/LSTM/L0
silnice III. třídy (III/10162)
km 8,339 Výpravní budova
km 0,399
km 0,449 BS
km 0,838 propustek
km 1,078 RD-CB1
km 1,085
km 1,100
km 1,160 PřBS
ČELÁKOVICE
Se21
(BSK-II) 1BzaK-II
T
5
BS
3x75m
T1 CE-BL
CPB29
14900-Sh,P,Ex
14901-P,Lx
CB1-B
RD
T
C1-3
14902-En1
CBPB1
CBPB2
PřBS
3x75m
T2 CE-BL
CB1-1
TVk2
TPB1
TPB2
TVk3
T
"CB1-A"
EZ TVk3/TVk2
Oblast řízení LSTM/L0
"CB1"
P2727
úhel křížení 68°
PZS 3ZBI
kontroly: DK Čelákovice

Traťová rychlost .....60 km/h
Zábrzdná vzdálenost 400m

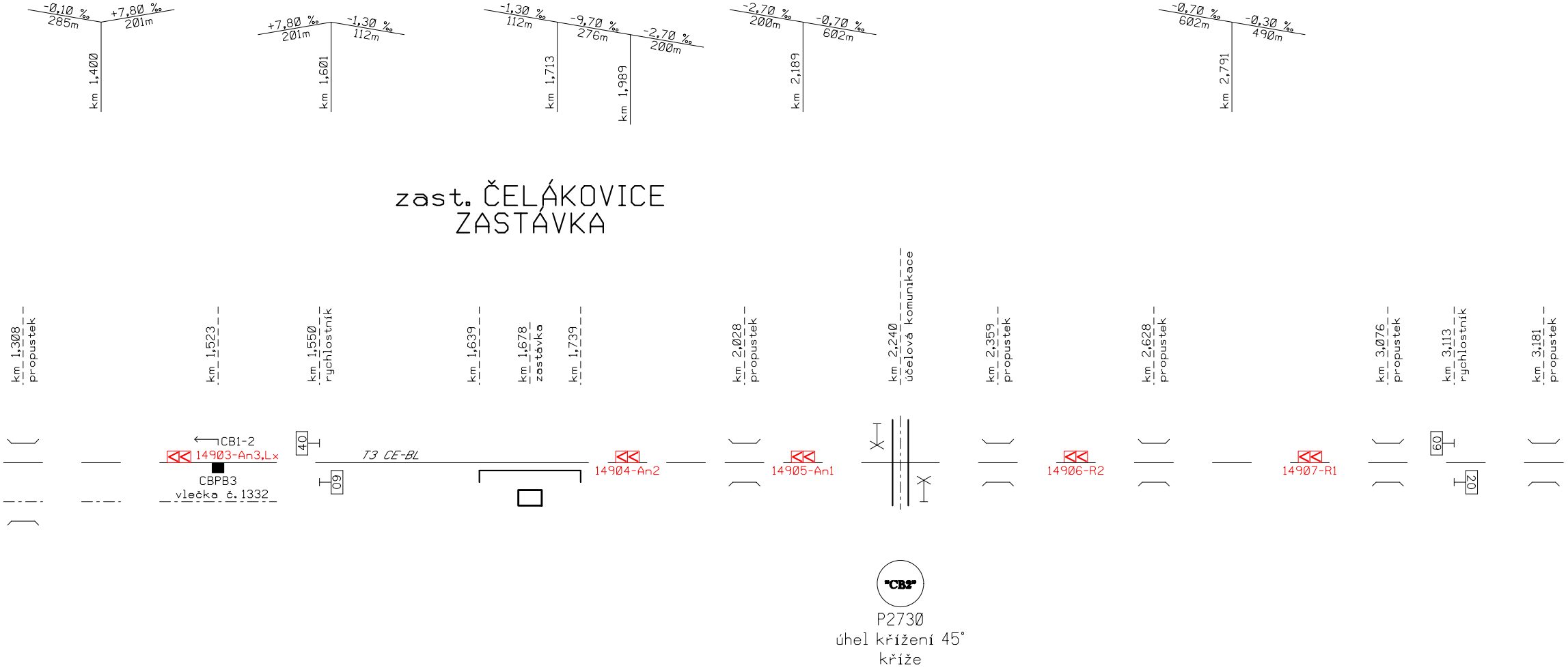
-0,10 ‰
285m
+7,80 ‰
201m
km 1,400
+7,80 ‰
201m
-1,30 ‰
112m
km 1,601
-1,30 ‰
112m
-9,70 ‰
276m
-2,70 ‰
200m
km 1,713
km 1,989
-2,70 ‰
200m
-0,70 ‰
602m
km 2,189
-0,70 ‰
602m
-0,30 ‰
490m
km 2,791
zast. ČELÁKOVICE
ZASTÁVKA
km 1,308
propustek
km 1,523
km 1,550
rychlostník
km 1,639
km 1,678
zastávka
km 1,739
km 2,028
propustek
km 2,240
účelová komunikace
km 2,359
propustek
km 2,628
propustek
km 3,076
propustek
km 3,113
rychlostník
km 3,181
propustek
CB1-2
14903-An3,Lx
CBPB3
vlečka č.1332
40
60
T3 CE-BL
14904-An2
14905-An1
14906-R2
14907-R1
60
20
"CB2"
P2730
úhel křížení 45°
kříže



-0,30 ‰
490m
0,00 ‰
465m
km 3,281
0,00 ‰
465m
+0,40 ‰
59m
+0,40
59m
km 3,746
nz. LÁZNĚ TOUŠEŇ
km 3,220
km 3,230 silnice III. třídy (III/2453)
km 3,240 rychlostník
km 3,244 propustek
km 3,471 X35
km 3,583 propustek
CB5-1
CBPB6
40
T5 CE-BL
1
X35
CBPB8
Vk1
3
1
Vk2
CBPB9
CBPB10
2
3
EZ NT
PSt NT
T
PSt NTUZ
km 3,704
km 3,727 zastávka
km 3,750
"CB5"
P2731
úhel křížení 90°
kříže
3,5
3,6
3,7

TABULKA VÝHYBEK

Číslo	Km	Druh	Soustava železnič. svršku	Poměr odbočení	Poloměr oblouku	Směr	Poloha výměníku	Druh pražců	Závěr	Přestavník	Poloha přestavníku	Snímač polohy	Zámek		Poznámka
													v základní poloze	v opačné poloze	
1	3,472	J	A	6°	-	L	p	o	h	-	-	-	☐ 1t/1	-	do Vk1
2	3,762	J	A	6°	-	P	p	o	h	-	-	-	☐ 2t/2	-	do Vk2
3	3,768	J	A	6°	-	P	l	o	h	-	-	-	☐ 3t/3	-	do Vk4
4	3,833	J	A	6°	-	L	p	o	h	-	-	-	-	-	-
Vk1	3,530	-	-	-	-	-	-	-	-	-	-	-	○ Vk1/1t/1	-	do ÚZ
Vk2	3,715	-	-	-	-	-	-	-	-	-	-	-	○ Vk2/2t/2	-	do ÚZ
Vk3	3,881	-	-	-	-	-	-	-	-	-	-	-	○ Vk3/Vk4/3t/3	-	do ÚZ
Vk4	3,881	-	-	-	-	-	-	-	-	-	-	-	○ Vk4/3t/3	-	do Vk3
Vk5	3,987	-	-	-	-	-	-	-	-	-	-	-	-	-	do Vk6
Vk6	3,997	-	-	-	-	-	-	-	-	-	-	-	-	-	do EZ CB5


0,00 ‰
57m
km 3,805
0,00 ‰
57m
-15,00 ‰
202m
km 3,862
-15,00 ‰
202m
-13,50 ‰
66m
km 4,064
-13,50 ‰
66m
km 4,130

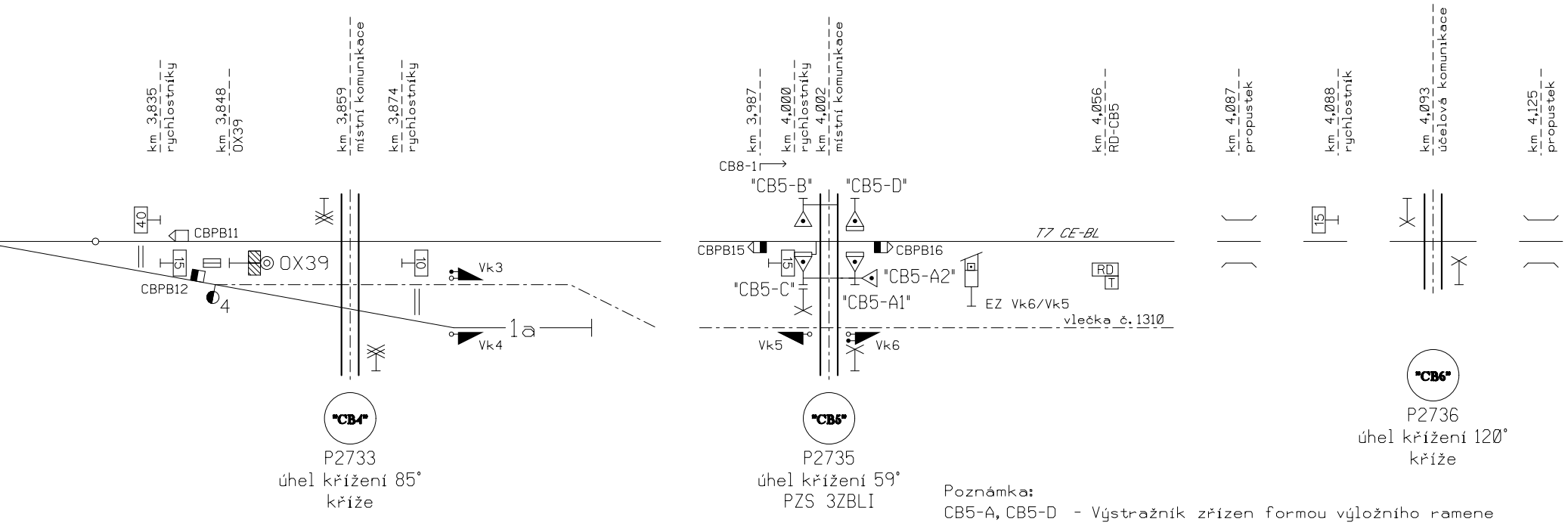
km 3,835 rychlostníky
km 3,848 OX39
km 3,859 místní komunikace
km 3,874 rychlostníky
km 3,987
km 4,000 rychlostníky
km 4,002 místní komunikace
km 4,056 RD-CB5
km 4,087 propustek
km 4,088 rychlostník
km 4,093 účelová komunikace
km 4,125 propustek
40
CBPB11
15
OX39
CBPB12
4
10
Vk3
Vk4
1a
CB8-1
"CB5-B"
"CB5-D"
CBPB15
CBPB16
15
"CB5-C"
"CB5-A2"
"CB5-A1"
EZ Vk6/Vk5
T7 CE-BL
RD
T
vlečka č. 1310
Vk5
Vk6
15
"CB4"
P2733
úhel křížení 85°
kříže
"CB5"
P2735
úhel křížení 59°
PZS 3ZBLI
"CB6"
P2736
úhel křížení 120°
kříže

Poznámka:
CB5-A, CB5-D - Výstražník zřízen formou výložního ramene

3,8

POLOHY POČÍTAČŮ NÁPRAV

Název	Poloha v km	Název	Poloha v km	Název	Poloha v km	Název	Poloha v km
CPB29	0,449	CBPB11 *)	3,820	CBPB29 *)	7,400	2J2	0,358 = 7,892
CBPB1	1,070	CBPB12	3,822	CBPB30	7,463	BPB1	0,227
CBPB2	1,100	CBPB15	3,987	CBPB31	7,483		
CBPB3	1,523	CBPB16	4,012	CBPB32	7,500		
CBPB6	3,220	CBPB21	4,873	TPB1	1,070		
CBPB8	3,528	CBPB22	4,893	TPB2	1,100		
CBPB9	3,718	CBPB23	5,440	SJ1	7,463		
CBPB10 *)	3,718	CBPB26	7,052	SJ2	7,480		

*) snímač počítačů náprav s využitím jen směrového výstupu

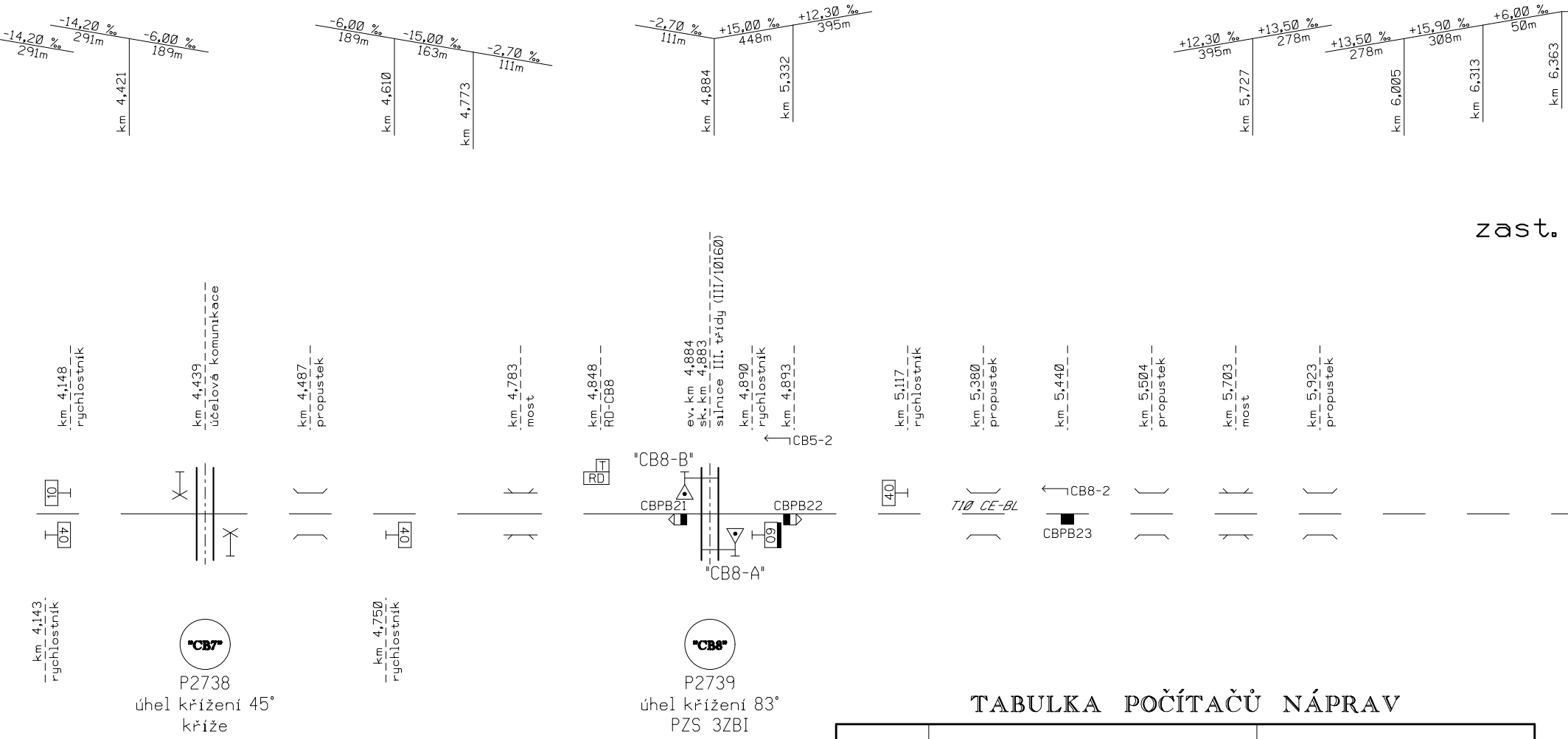
-14,20 ‰
291m
-14,20 ‰
291m
-6,00 ‰
189m
km 4,421
-6,00 ‰
189m
-15,00 ‰
163m
-2,70 ‰
111m
km 4,610
km 4,773
-2,70 ‰
111m
+15,00 ‰
448m
+12,30 ‰
395m
km 4,884
km 5,332
+12,30 ‰
395m
+13,50 ‰
278m
km 5,727
+13,50 ‰
278m
+15,90 ‰
308m
+6,00 ‰
50m
km 6,005
km 6,313
km 6,363
zast.
km 4,148 rychlostník
km 4,439 účelová komunikace
km 4,487 propustek
km 4,783 most
km 4,848 RD-CB8
ev. km 4,884
sk. km 4,883
silnice III. třídy (III/10160)
km 4,890 rychlostník
km 4,893
CB5-2
km 5,117 rychlostník
km 5,380 propustek
km 5,440
km 5,504 propustek
km 5,703 most
km 5,923 propustek
10
40
40
T
RD
"CB8-B"
CBPB21
CBPB22
60
"CB8-A"
40
T10 CE-BL
CB8-2
CBPB23
km 4,143 rychlostník
"CB7"
P2738
úhel křížení 45°
kříže
km 4,750 rychlostník
"CB8"
P2739
úhel křížení 83°
PZS 3ZBI

TABULKA POČÍTAČŮ NÁPRAV

Úsek	Snímače	Umístění
T1 CE-BL	CPB29,CBPB2	RD-CB1
T	TPB1,TPB2	RD-CB1
T2 CE-BL	CBPB1,CBPB3	RD-CB1
T3 CE-BL	CBPB3,CBPB6	RD-CB1
T5 CE-BL	CBPB6,CBPB8,CBPB9,CBPB12,CBPB16	RD-CB5
T7 CE-BL	CBPB15,CBPB22	RD-CB5
T10 CE-BL	CBPB21,CBPB23	RD-CB8
T12 CE-BL	CBPB23,CBPB26	RD-CB11
T13 CE-BL	CBPB26,CBPB31,CBPB32	RD-CB11
T14 CE-BL	CBPB30,BPB1	RD-CB11
SJ	SJ1,SJ2	RD-CB11

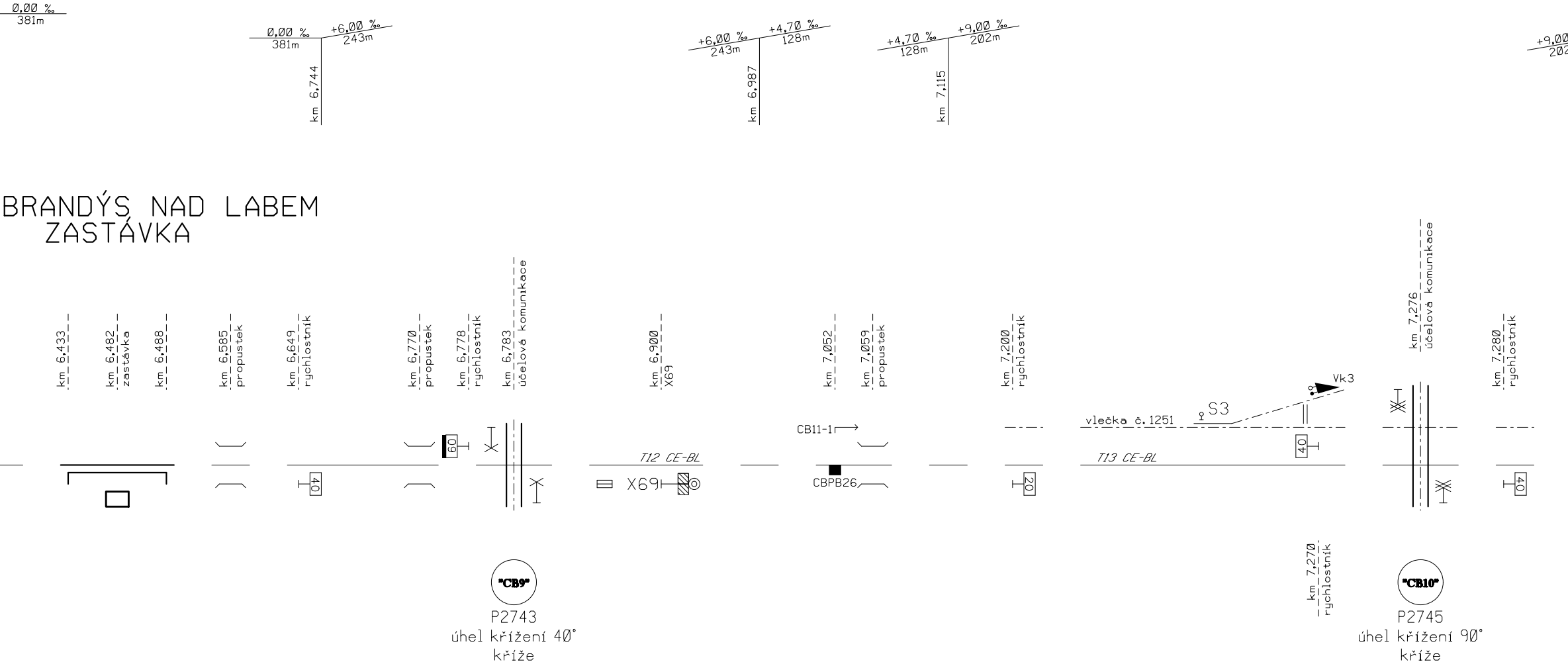
0,00 ‰
381m
0,00 ‰
381m
+6,00 ‰
243m
km 6,744
+6,00 ‰
243m
+4,70 ‰
128m
km 6,987
+4,70 ‰
128m
+9,00 ‰
202m
km 7,115
+9,00
BRANDÝS NAD LABEM
ZASTÁVKA
km 6,433
km 6,482 zastávka
km 6,488
km 6,585 propustek
km 6,649 rychlostník
km 6,770 propustek
km 6,778 rychlostník
km 6,783 účelová komunikace
km 6,900 X69
km 7,052
km 7,059 propustek
km 7,200 rychlostník
km 7,276 účelová komunikace
km 7,280 rychlostník
40
60
T12 CE-BL
X69
CB11-1
CBPB26
20
vlečka č. 1251
S3
Vk3
T13 CE-BL
40
40
"CB9"
P2743
úhel křížení 40°
kříže
km 7,270 rychlostník
"CB10"
P2745
úhel křížení 90°
kříže

TABULKA VÝHYBEK

Číslo	Km	Druh	Soustava železnič. svršku	Poměr odbočení	Poloměr oblouku	Směr	Poloha výměníku	Druh pražců	Závěr	Přestavník	Poloha přestavníku	Snímač polohy	Zámek v základní poloze	 v opačné poloze	Poznámka
1T	7,431	J	T	6°	-	L	l	d	h	-	-	-	☐ 1Tt/1T	-	do v.č. S2
S1	7,521	J	T	6°	-	L	l	d	h	-	-	-	-	-	-
S2	7,513	J	T	6°	-	L	p	d	h	-	-	-	☐ S2/1Tt/1T	-	do EZ
Vk1	7,462	-	-	-	-	-	-	-	-	-	-	-	○ Vk1	-	do Vk2
Vk2	7,481	-	-	-	-	-	-	-	-	-	-	-	○ Vk2/Vk1	-	do EZ

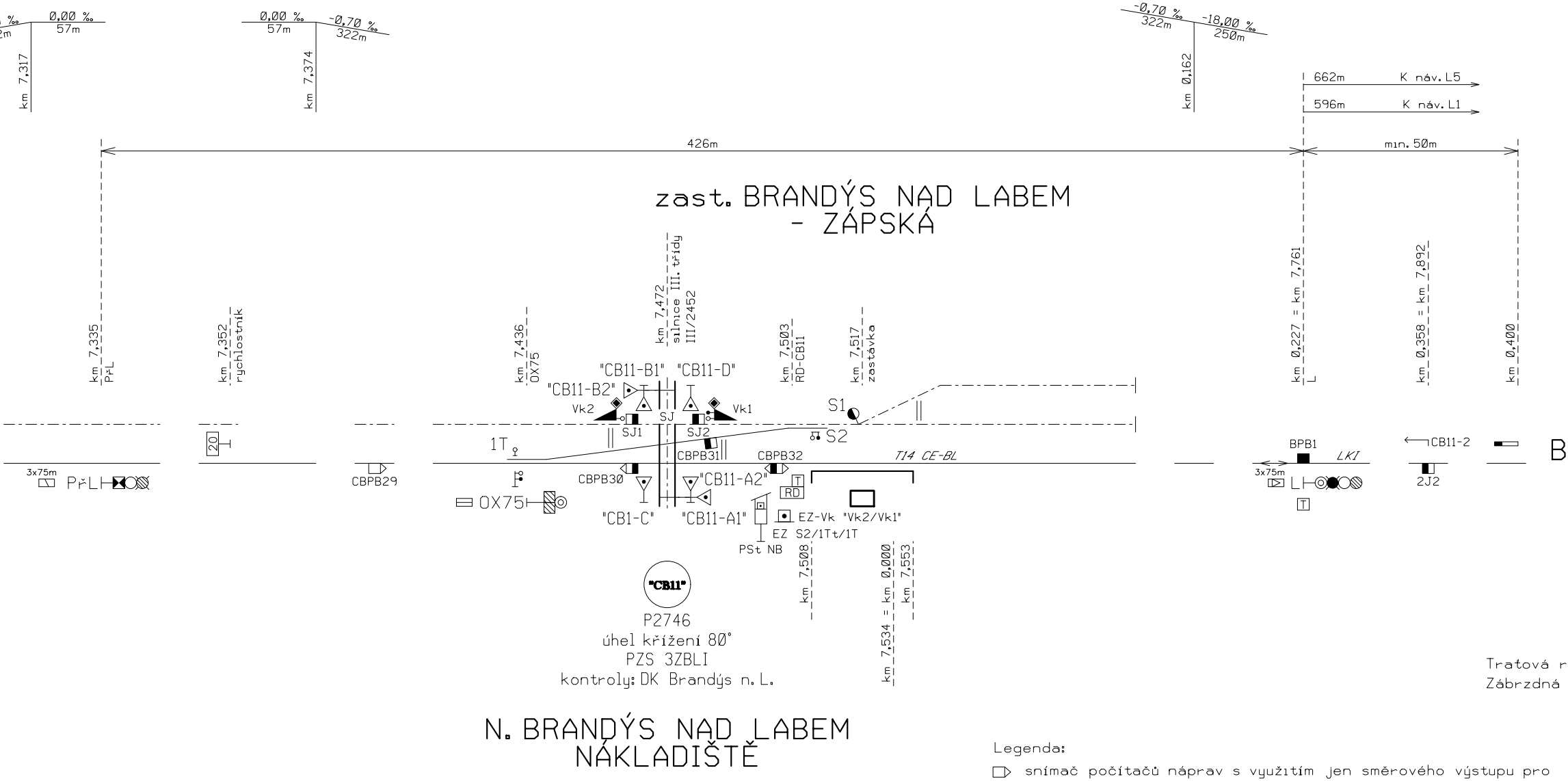
‰
2m
0,00 ‰
57m
km 7,317
0,00 ‰
57m
-0,70 ‰
322m
km 7,374
-0,70 ‰
322m
-18,00 ‰
250m
km 0,162
662m K náv. L5
596m K náv. L1
426m
min. 50m
zast. BRANDÝS NAD LABEM - ZÁPSKÁ
km 7,335 PřL
km 7,352 rychlostník
km 7,436 OX75
km 7,472 silnice III. třídy III/2452
km 7,503 RD-CB11
km 7,517 zastávka
km 0,227 = km 7,761 L
km 0,358 = km 7,892
km 0,400
"CB11-B1"
"CB11-D"
"CB11-B2"
Vk2
Vk1
SJ
SJ1
SJ2
S1
S2
1T
20
CBPB31
CBPB32
T14 CE-BL
3x75m
PřL
CBPB29
CBPB30
"CB11-A2"
T
RD
OX75
"CB1-C"
"CB11-A1"
EZ-Vk "Vk2/Vk1"
EZ S2/1Tt/1T
PSt NB
BPB1
LKI
CB11-2
2J2
3x75m
L
T
B
km 7,508
km 7,534 = km 0,000
km 7,553
"CB11"
P2746
úhel křížení 80°
PZS 3ZBLI
kontroly: DK Brandýs n. L.
Tratová r
Zábrzdná
N. BRANDÝS NAD LABEM NÁKLADIŠTĚ

Legenda:

- ▷ snímač počítačů náprav s využitím jen směrového výstupu pro směr jízdy vpravo
- ◁ snímač počítačů náprav s využitím jen směrového výstupu pro směr jízdy vlevo

km 0,830
Výpravní budova

RANDÝS NAD
LABEM

ychlost .....60 km/h
vzdálenost 400m